

COEN INFORMA

PREVENCIÓN
EN ACCIÓN

CENTRO DE OPERACIONES
DE EMERGENCIA NACIONAL

SEGUNDO BOLETÍN N° 264/ 20-JUNIO-2017 / HORA: 4:00 PM

Última información

- ✓ **Distrito de Tarata, en Tacna, registró la temperatura más baja del año a nivel nacional con cerca de 19 grados bajo cero**

El **distrito de Tarata**, en la provincia del mismo nombre, departamento de Tacna, registró hoy la **temperatura más baja del año a nivel nacional, alcanzando un valor mínimo de -18.7 grados centígrados**, según reportó la estación Chuapalca.

Mientras tanto, los distritos puneños de **Capaso y Mazocruz** presentaron temperaturas mínimas de **-16 y -14.8 grados centígrados**, respectivamente, mientras que los distritos tacneños de **Susapaya y Palca** soportaron un valor mínimo de **12.8 y 12.6°C grados bajo cero**, respectivamente.

Otros distritos del sur que reportaron temperaturas menores a los cero grados son **San Antonio de Chuca (Arequipa) con -10.2°C** así como las localidades puneñas de **Pampahuta con -8.4°C, Umachiri con -8°C, Chuquibambilla con -8°C, Laraqueri con -7.4 y Juliaca con -7.3 grados centígrados**.

Por su parte, en el centro del país, el **distrito de Yanacancha, de la provincia de Chupaca, en el departamento de Junín**, reportó la temperatura más baja de esa zona, alcanzando un mínimo de **-4.8 grados centígrados**.

Finalmente, en el norte, el **distrito de Cajamarca, de la provincia y departamento del mismo nombre**, registró una temperatura mínima de **2°C**, la más baja de esa parte del país, seguido del **distrito Salpo, departamento de La Libertad**, que alcanzó los **4.7°C**.

- ✓ **Ciudad de Puerto Maldonado tuvo una noche “muy fría”**

La ciudad de Puerto Maldonado, ubicado en el **distrito y provincia de Tambopata**, en Madre de Dios, soportó una noche muy fría registrando una temperatura de **13.5 °C**, reportó la estación Puerto Maldonado.

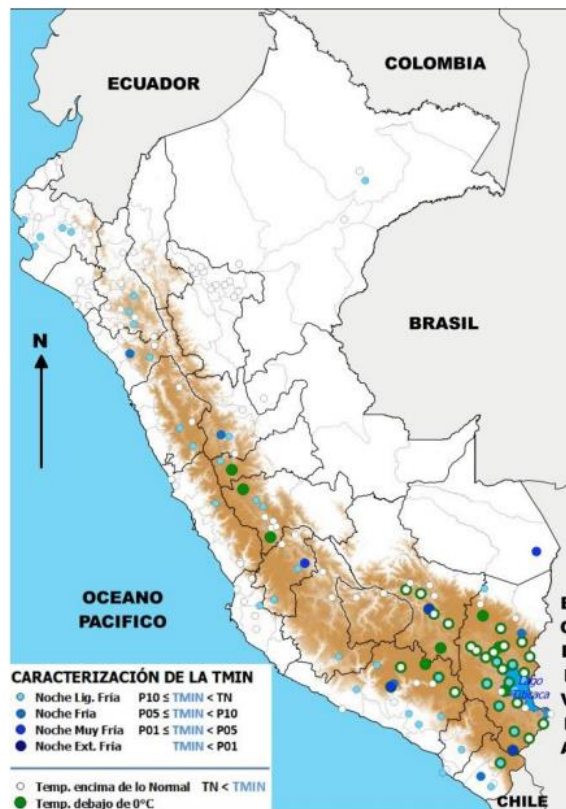
Similar situación se presentó en el distrito de **Pampacolca (Arequipa), Acomayo (Cusco), Acobamba (Huancavelica) y Capaso (Puno)** que reportaron también una noche muy fría con temperaturas de **-0.4 -2, 0.2, -16 grados centígrados, respectivamente**.

COEN INFORMA

PREVENCIÓN
EN ACCIÓN

CENTRO DE OPERACIONES
DE EMERGENCIA NACIONAL

En tanto, se presentó una “noche fría” en los **distritos de Machahuay (Arequipa) con 2.4°C, Jacas Chico (Huánuco) con 1.2°C, Salpo (La Libertad) con 4°C y Sama Grande (Tacna) con un valor mínimo de 8.2 grados centígrados.**



✓ Dos carreteras permanecen restringidas en el departamento de Huancavelica

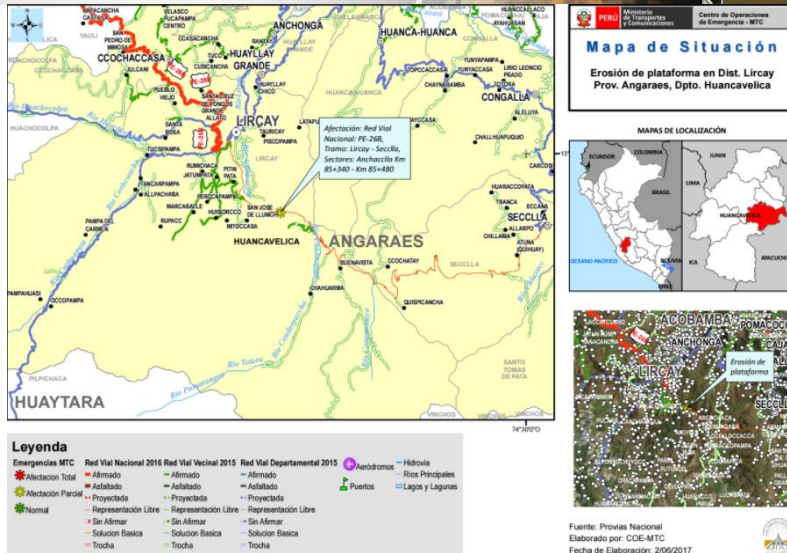
Dos vías nacionales ubicadas en el departamento de Huancavelica permanecen restringidas tras el paso del Fenómeno El Niño Costero, informó el Centro de Operaciones de Emergencia del Ministerio de Transportes y Comunicaciones (COE- MTC) al **Centro de Operaciones de Emergencia Nacional (COEN-DEFENSA)**.

En el distrito de Lircay, provincia de Angaraes, se mantiene con tránsito parcial el kilómetro 85 del tramo Lircay – Seclla, sector Anchaclla, de la Red Vial Nacional PE-26B, debido a lluvias intensas, incremento del río Sicra y erosión de la plataforma. Personal de Provías Nacional continúa trabajando en la zona con maquinaria del Consorcio Vial Acobamba.

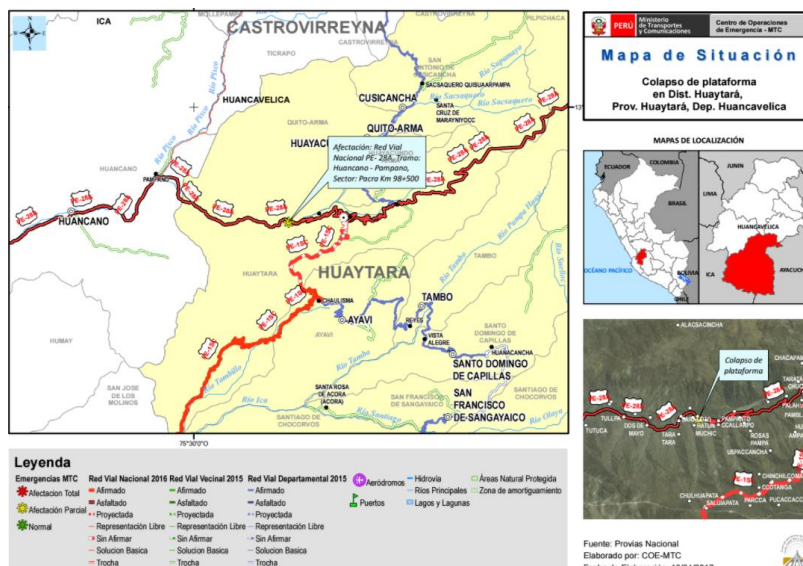
COEN INFORMA

PREVENCIÓN EN ACCIÓN

CENTRO DE OPERACIONES DE EMERGENCIA NACIONAL



Asimismo, en el distrito y provincia de Huaytará, continúa el tránsito restringido en kilómetro 98 (sector Pacra) del tramo Huancano – Pampano de la Red Vial Nacional PE- 28A, a consecuencia de lluvias intensas y colapso de la plataforma. Personal de Provias Nacional continúa trabajando en la zona con apoyo de un cargador frontal y un camión volquete.



COEN INFORMA

**PREVENCIÓN
EN ACCIÓN**

CENTRO DE OPERACIONES
DE EMERGENCIA NACIONAL

❖ Selva central y norte del país serán afectadas mañana por lluvias y tormentas eléctricas de moderada a fuerte intensidad

Tres departamentos ubicados en la selva central y norte del país serán afectados, desde la medianoche de hoy hasta las 10:00 de la mañana del miércoles 21 de junio, por lluvias de moderada a fuerte intensidad (nivel 3), descargas eléctricas frecuentes y ráfagas de viento de moderada a fuerte intensidad.

Los departamentos alertados son **Loreto, Amazonas y San Martín**. En tanto, se presentará **lluvia ligera en los departamentos de Cajamarca, Huánuco, Ucayali y Pasco**, reportó el SENAMHI al Centro de Operaciones de Emergencia del Ministerio de Defensa (COEN- DEFENSA).

LLUVIA Y TORMENTAS ENTRE LAS 00:00 Y LAS 10:00 h.

NIVEL 3

PROBABILIDAD MUY ALTA (80-90%)

FENÓMENOS ESPERADOS:

- Lluvia de moderada a fuerte intensidad.
- Descargas eléctricas frecuentes
- Ráfagas de viento de moderada a fuerte intensidad

DEPARTAMENTO
LORETO
AMAZONAS
SAN MARTIN
CAJAMARCA
HUANUCO
UCAYALI
PASCO

PUCALLPA – UCAYALI INDECI



LEYENDA
 ○ CAP. DEPARTAMENTAL
 // PROBABILIDAD < 60%



Pronósticos del tiempo según SENAMHI

- ✓ Se presentan lluvias de ligera a moderada intensidad en la selva norte y centro, principalmente en los departamentos de Loreto, San Martín, Huánuco y Ucayali.



COENPeru



@COENPeru

Accede a nuestra central
de emergencias marcando



105 1

COEN INFORMA

**PREVENCIÓN
EN ACCIÓN**

CENTRO DE OPERACIONES
DE EMERGENCIA NACIONAL

- ✓ Estas precipitaciones vienen afectando las provincias de Maynas, Loreto, Alto Amazonas, Requena y Ucayali (Loreto), El Dorado Lamas, Picota, Moyobamba, Bellavista y San Martín (San Martín), Padre Abad, Coronel Portillo y Atalaya (Ucayali).
- ✓ Se esperan que las lluvias acompañadas con descargas eléctricas en la selva se intensifiquen en las próximas horas.

Recomendaciones

Las Infecciones Respiratorias Agudas (IRA) se presentan generalmente cuando existe una baja de temperaturas sobre todo en las regiones de la sierra, centro y sur del país. La mayoría de los casos de IRA son procesos infecciosos ocasionados en general por un virus y, en menor frecuencia, por bacterias.

Los síntomas y signos más frecuentes de la IRA son: tos persistente, rinorrea (secreción nasal), nariz tupida, fiebre alta, dolor de garganta y dolor de oído.

Para evitar la IRA en niños menores de 3 años tenga en cuenta las siguientes recomendaciones:

- ✓ Vacunarlos oportunamente de acuerdo a su edad.
- ✓ Darle leche materna durante sus primeros 6 meses.
- ✓ Si es mayor de 6 meses, darle comidas espesas en forma de papilla y continuar con la lactancia materna.
- ✓ Llevarlo a su control periódico en el establecimiento de salud.
- ✓ Evitar exponerlo al humo de la cocina, kerosene, leña o cigarrillos dentro de la casa.
- ✓ Abrigarlo adecuadamente.

Si su niño presenta una Infección Respiratoria Aguda (IRA) se recomienda darle los siguientes cuidados en el hogar:

- ✓ Dele de beber más líquidos.
- ✓ Continúe con su alimentación normal en pequeñas porciones y en un mayor número de veces al día.
- ✓ Manténgalo abrigado y seco.
- ✓ Evite acercarlos a personas con tos o resfrío (gripe).
- ✓ Ventile y limpie las habitaciones de la vivienda diariamente.
- ✓ Lávese las manos con frecuencia.
- ✓ Al toser y estornudar, tápese la boca.
- ✓ No escupa en el suelo.
- ✓ No le de medicinas sin indicación de un médico.

COEN INFORMA

**PREVENCIÓN
EN ACCIÓN**

CENTRO DE OPERACIONES
DE EMERGENCIA NACIONAL

Cifras a nivel nacional

Según el reporte de la evaluación de daños al 95 por ciento a nivel nacional realizado por el Instituto Nacional de Defensa Civil (INDECI) por la temporada de lluvias, **actualizado al 15.06.17 (15:00 horas)**:

En Lima:

- ❖ **Personas damnificadas:** 16,760
- ❖ **Personas afectadas:** 39,029
- ❖ **Personas fallecidas:** 16
- ❖ **Personas heridas:** 78
- ❖ **Personas desaparecidas:** 1
- ❖ **Viviendas afectadas:** 10,063
- ❖ **Viviendas colapsadas:** 2,322
- ❖ **Viviendas inhabitables:** 1,353
- ❖ **Instituciones educativas afectadas:** 245
- ❖ **Instituciones educativas colapsadas:** 22
- ❖ **Instituciones educativas inhabitables:** 29
- ❖ **Establecimientos de salud afectados:** 71
- ❖ **Establecimientos de salud colapsados:** 10
- ❖ **Establecimientos de salud inhabitables:** 10
- ❖ **Caminos rurales afectados:** 565 kilómetros
- ❖ **Caminos rurales destruidos:** 3,715 kilómetros
- ❖ **Carreteras afectadas:** 5,030 kilómetros
- ❖ **Carreteras destruidas:** 1,481 kilómetros
- ❖ **Puentes afectados:** 117
- ❖ **Puentes destruidos:** 120
- ❖ **Canales de riego afectados:** 16,559 kilómetros
- ❖ **Canales de riego destruidos:** 19,299 kilómetros
- ❖ **Áreas de cultivo afectados:** 9,390 hectáreas
- ❖ **Áreas de cultivo destruidos:** 2,113 hectáreas

**Incluye daños por deslizamientos, inundaciones, granizadas, lluvias, tormentas eléctricas, nevadas y huacos, desde diciembre del 2016 a mayo del 2017.*

***Los Puentes destruidos y afectados son vehiculares y peatonales.*

COEN INFORMA

**PREVENCIÓN
EN ACCIÓN**

CENTRO DE OPERACIONES
DE EMERGENCIA NACIONAL

Estado en acción

✓ **Plan Nacional ante las Heladas y el Friaaje 2017 “Antes Perú”**

❖ **Cusco: Entregan kits de abrigo a escolares de Institución Educativa de Espinar**

El Ministerio de Energía y Minas entregó kits de abrigo a escolares de la Institución Educativa N° 878 del centro poblado Oscollo, en la provincia de Espinar, en el Cusco, como parte del Plan Nacional ante las heladas 2017.

En tanto, se realizó una campaña de salud bucal en varios colegios alto andinos del distrito de Condoroma.

❖ **Huánuco: Realizan campaña de vacunación contra la influenza y neumonía en distrito de Margos**

Especialistas del Ministerio de Salud (MINSA), en coordinación con la Dirección Regional de Salud de Huánuco, realizaron una campaña de vacunación contra la influenza y la neumonía en el distrito alto andino de Margos, en Huánuco.

Niños, gestantes, adultos mayores y población en general se dieron cita en el Centro de Salud de esta localidad para ser inmunizados contra estas enfermedades. En tanto, el personal de salud informó a los pobladores sobre los signos y síntomas de alarma de la neumonía y las medidas de prevención para proteger a los niños de esta enfermedad.

Los menores que fueron vacunados recibieron gorros y guantes polares a fin de protegerlos de las bajas temperaturas que azotan esta zona de Huánuco.

❖ **Entregarán kits de ayuda y abrigo a pobladores de Huancavelica afectados por bajas temperaturas**

El Ministerio del Ambiente (MINAM) entregará en los próximos días kits de ayuda y abrigo a los pobladores de las localidades alto andinas de la región Huancavelica, a fin de protegerlos ante las bajas temperaturas.

En tanto, se informó que el Servicio Nacional de Meteorología e Hidrología (SENAMHI) proporcionará los termógrafos, que permiten medir la temperatura y humedad, con el fin de generar alertas si se presenta un descenso importante de la temperatura.

COEN INFORMA

**PREVENCIÓN
EN ACCIÓN**

CENTRO DE OPERACIONES
DE EMERGENCIA NACIONAL



✓ **Damnificados por lluvias**

❖ **Piura: Continúan trabajos de rehabilitación de trochas, ríos y limpieza de zonas afectadas por intensas lluvias**

El Gobierno Regional de Piura, en coordinación con el Ministerio de Vivienda, Construcción y Saneamiento, continúa con los trabajos de rehabilitación en trochas y ríos así como la limpieza de la zona urbana de los sectores de Chipillico, Malingas y Las Lomas, afectados por las intensas lluvias que provocó el paso del Fenómeno El Niño Costero por esta región.

Con apoyo de maquinaria pesada, personal del GORE Piura prosigue con las labores de encauzamiento del río Chipillico, que se desbordó y dejó interrumpida una vía aislando a diversos caseríos como Pampa Elera Alta, Pampa Elera Baja y la zona de la compuerta.

En tanto, en el marco de la alerta sanitaria que aún rige en Piura se vienen ejecutando trabajos de limpieza de residuos sólidos en el distrito de Las Lomas, mientras que en el sector Malingas, ubicado en el distrito de Tambogrande, se realiza la habilitación de las diversas trochas para mejorar la transitabilidad de la zona.